



Các biện pháp hỗ trợ thực hiện Quy định của Liên minh châu Âu về sản phẩm không gây phá rừng (EUDR)

Hà Nội, ngày 26 tháng 3 năm 2024

Franziska Rau

Tổ chức Hợp tác Quốc tế Đức (GIZ)

Các câu hỏi thường gặp

Các khía cạnh chính của việc thực hiện đối với các cá nhân, tổ chức (operators), các thương nhân (traders) và các cơ quan có thẩm quyền.

- Phát hành lần đầu vào tháng 6/2023
- Cập nhật gần nhất vào tháng 12/2023
- Trên 80 câu hỏi và trả lời
- Các khía cạnh chính, ví dụ như “khai báo thừa số lô đất”

Các hướng dẫn

Trên 11 tài liệu hướng dẫn thực hiện đang được xây dựng tập trung vào một số chủ đề cụ thể:

Định nghĩa về sử dụng cho mục đích nông nghiệp (căn cứ số 37 trong EUDR)

Trách nhiệm giải trình

Cấp chứng chỉ

Tính hợp pháp

Hệ thống thông tin (Điều 33)



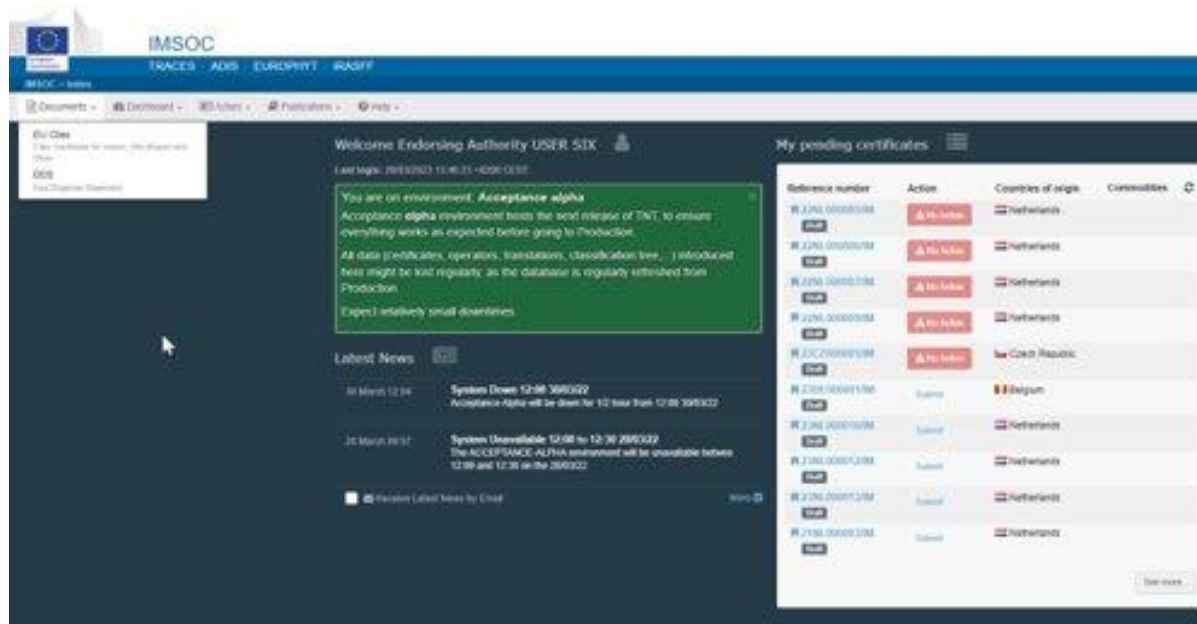
Hệ thống công nghệ thông tin, văn bản quy định dưới luật, xây dựng và vận hành khi các điều khoản áp dụng của EUDR có hiệu lực.



Giai đoạn thử nghiệm đã hoàn thành vào tháng 1/2024, đã có hơn 100 công ty/doanh nghiệp đăng ký vào Hệ thống.



Tập huấn luyện chuyên sâu sẽ được thực hiện trong năm 2024



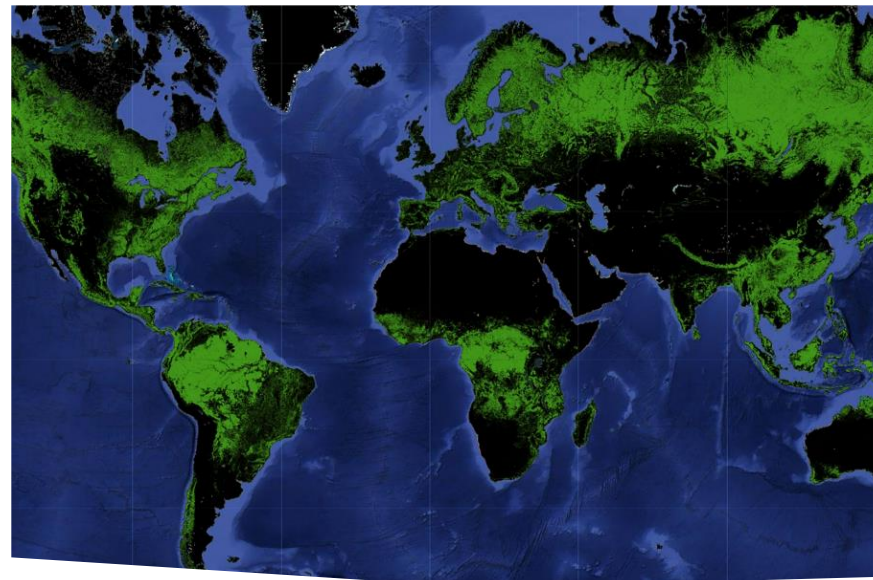
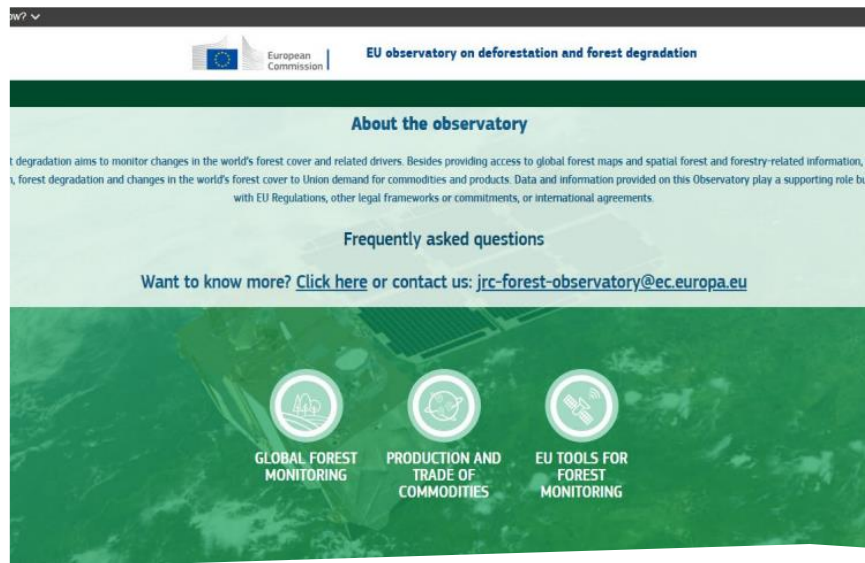
Các cá nhân, tổ chức (operator), các thương nhân (trader) phải nộp tuyên bố trách nhiệm giải trình vào Hệ thống thông tin trước khi đưa vào thị trường Liên minh hoặc xuất khẩu từ Liên minh các hàng hóa và sản phẩm liên quan

Hệ thống quan sát của Liên minh về mất rừng và suy thoái rừng, I

Được xây dựng bởi Trung tâm Nghiên cứu Liên ngành của Ủy ban châu Âu (EC Joint Research Centre-JRC), để cung cấp các bản đồ tham khảo về độ che phủ rừng toàn cầu.

Được giới thiệu vào tháng 12/2023, và hiện có thể truy cập trực tuyến công khai.

Các nước thứ ba có thể đưa ra phản hồi và ý kiến góp ý.



Hệ thống quan sát của Liên minh về mất rừng và suy thoái rừng, II



Không mang tính bắt buộc: EUDR không quy định các cá nhân, tổ chức (operator), các thương nhân (hoặc các cơ quan có thẩm quyền) phải sử dụng các bản đồ tham khảo của Hệ thống quan sát hoặc các bản đồ khác để cung cấp thông tin cho đánh giá rủi ro.



Không phải là duy nhất: Hệ thống quan sát – được cung cấp miễn phí bởi Ủy ban châu Âu -là một trong nhiều công cụ; các bản đồ khác có thể chi tiết/có ưu thế hơn so với thông tin trên Hệ thống quan sát này; EUDR không quy định phương thức và cách thức sử dụng bản đồ.



Không ràng buộc về mặt pháp lý: Bản đồ là một trong nhiều công cụ có thể được sử dụng để cung cấp thông tin cho quá trình đánh giá rủi ro. Chỉ riêng việc sử dụng bản đồ thì chưa thể đảm bảo được sự tuân thủ theo các yêu cầu của EUDR.

Các đường dẫn có liên quan

Hệ thống quan sát rừng của EU (EUFO)

[EU Forest Observatory \(europa.eu\)](https://europa.eu/eufo)

Các câu hỏi thường gặp về thực hiện EUDR

[Circabc \(europa.eu\)](https://europa.eu/circabc)

Hợp tác với các đối tác

[Cooperation with partners - European Commission \(europa.eu\)](https://europa.eu/cooperation-with-partners)

Các công cụ thực hiện EUDR

[Deforestation Platform and other EUDR implementation tools - European Commission \(europa.eu\)](https://europa.eu/deforestation-platform)

Cảm ơn!



© European Union

Unless otherwise noted the reuse of this presentation is authorised under the [CC BY 4.0](#) license. For any use or reproduction of elements that are not owned by the EU, permission may need to be sought directly from the respective right holders.

© Liên minh châu Âu

Trừ khi được ghi chú khác đi, việc tái sử dụng tài liệu trình bày này được quy định bởi giấy phép [CC BY 4.0](#). Đối với việc sử dụng hoặc tái biên tập lại các nội dung mà không thuộc sở hữu của Liên minh châu Âu, cần có sự cho phép bởi người có bản quyền.